



LEGENDA INŽENÝRSKÝCH SÍTÍ - STAV

	KANALIZACE JEDNOTNÁ (SEVEROMORAVSKÉ VODOVODY A KANALIZACE OSTRAVA A.S.), OCHRANNÉ PÁSMO 1,5 M
	KANALIZACE JEDNOTNÁ - PROJEKT (SEVEROMORAVSKÉ VODOVODY A KANALIZACE OSTRAVA A.S.), OP 1,5 M
	PŘÍPOJKA KANALIZACE JEDNOTNÁ
	PŘÍPOJKA KANALIZACE JEDNOTNÁ - PŘEVZATO Z DOKUMENTACE
	PŘÍPOJKA KANALIZACE DEŠŤOVÁ - PŘEVZATO Z DOKUMENTACE
	VODOVOD (SEVEROMORAVSKÉ VODOVODY A KANALIZACE OSTRAVA A.S.), OCHRANNÉ PÁSMO 1,5 M
	VODOVODNÍ PŘÍPOJKA
	HORKOVOD (ČEZ Teplárenská, a.s.), OCHRANNÉ PÁSMO 2,5 M
	PODZEMNÍ VEDENÍ ELEKTRO VN DO 35 KV (ČEZ DISTRIBUCE, A.S.), OCHRANNÉ PÁSMO 1,0 M
	TRAFOSTANICE DO 52 KV (ČEZ DISTRIBUCE, A.S.)
	PODZEMNÍ VEDENÍ ELEKTRO NN DO 1 KV (ČEZ DISTRIBUCE, A.S.), OCHRANNÉ PÁSMO 1,0 M
	NTL PLYNOVOD VČ. PŘÍPOJEK (PROVOZOVATEL GASNET, S.R.O.), OCHRANNÉ PÁSMO 1,0 M
	STL PLYNOVOD VČ. PŘÍPOJEK (PROVOZOVATEL GASNET, S.R.O.), OCHRANNÉ PÁSMO 1,0 M
	PODZEMNÍ KOMUNIKAČNÍ VEDENÍ - ZAMĚŘENÝ PRŮBĚH - METALICKÝ KABEL (CETIN A.S.), OCHRANNÉ PÁSMO 0,5 M
	PODZEMNÍ KOMUNIKAČNÍ VEDENÍ - ZAMĚŘENÝ PRŮBĚH - OPTICKÝ KABEL, HOPE TRUBKA NEBO SOUBĚH OPTICKÉHO A METALICKÉHO KABELU (CETIN A.S.), OP 0,5 M
	PODZEMNÍ KOMUNIKAČNÍ VEDENÍ - NEZAMĚŘENÝ PRŮBĚH - METALICKÝ KABEL (CETIN A.S.), OCHRANNÉ PÁSMO 0,5 M
	PODZEMNÍ KOMUNIKAČNÍ VEDENÍ - INTERNET (PODA A.S.), OCHRANNÉ PÁSMO 0,5 M
	OCHRANNÁ PÁSMATA SÍTÍ TECHNICKÉ INFRASTRUKTURY (BARVA PODLE DRUHU SÍTĚ)

Nový Bohumín 707031


STAV		NÁVRH	
			HRANICE PARCEL KATASTRU NEMOVITOSTÍ
			VNITŘNÍ KRESBA PARCEL KATASTRU NEMOVITOSTÍ
			VĚCNÁ BŘEMENA DLE KATASTRU NEMOVITOSTÍ
			PARC. ČÍSLA POZEMKŮ / PARC. ČÍSLA POZEMKŮ DOTČENÝCH STAVBOU
			HRANICE ŘEŠENÉHO ÚZEMÍ
			STÁVAJÍCÍ STAVBY
			STÁVAJÍCÍ STAVBA ZŠ DOTČENÁ OPRAVOU FASÁDY / STÁVAJÍCÍ ČÁSTI STAVBY ZŠ DOTČENÉ OPRAVOU BALKÓNU A RAMPY
			STÁVAJÍCÍ KOMUNIKACE A ZPEVNĚNÉ PLOCHY
			STÁVAJÍCÍ OPLOCENÍ
			STÁVAJÍCÍ SOLITÉRNÍ ZELEŇ
			STÁVAJÍCÍ VJEZDY / ZÁSOBOVACÍ RAMPY
			STÁVAJÍCÍ VSTUPY

Název stavby:	OPRAVA FASÁDY MASARYKOVY ZÁKLADNÍ ŠKOLY V BOHUMÍNĚ II
Stupeň:	Projektová dokumentace pro provádění stavby
Místo stavby:	Stávající stavby občanského vybavení č. p. 601 na pozemku p. č. 158 a č. p. 623 na pozemku p. č. 162, pozemky p. č. 159 a 164, k. ú. Nový Bohumín [707031]; adresa: Seifertova č. p. 601 a Seifertova č. p. 623, Nový Bohumín, 735 81 Bohumín
Předmět dokumentace:	Opava fasády: oprava omítky a fasádních prvků vč. nové barevnosti, výměna klempířských prvků, řešení vlhkosti soklové části, oprava balkonů JV fasády, oprava nakládací rampy SZ fasády

Stavebník:	Název:	Město Bohumín	
	IČ:	00297569	
	Adresa sídla:	Masarykova 158 735 81 Bohumín	
Zpracovatel dokumentace:	Název:	RUSTICUS, s. r. o.	
	IČ:	25353772	
	Adresa sídla:	Bratří Jaroňků 760/1 741 01 Nový Jičín	
Hl. projektant:	Ing. arch. Pavel Pazdziora		
Č. zakázky:	202314		Číslo sady:
Datum zakázky:	X./ 2023		

Část dok.:	SITUAČNÍ VÝKRESY	Označení části dok.:	C
Profese:	Urbanismus	Autorizace:	
Projektant:	RUSTICUS, s. r. o., Ing. arch. Pavel Pazdziora Autorizovaný architekt ČKA 02717		
Podpis:			
Kontakt:	A: Masarykovo náměstí 19/14, 741 01 Nový Jičín T: +420 777 289 525 E: atelier@rusticus.cz www.rusticus.cz		

Souř. systém: JTSK
 Výškový systém: Bpv
 Absolutní výška: $\pm 0,00 = 199,72$ m n. m.
 Měřítko: M 1 : 500

Severka: 

0 5 10 15 20 25 50 M

Č. revize:	01	Název revize: Pro provádění stavby	Datum revize:	31.10.2024
Objekt:	SO 01 - ZÁKLADNÍ ŠKOLA		Formát:	594 x 420 mm
Název dokumentu:	KOORDINAČNÍ SITUAČNÍ VÝKRES		Měřítko:	Č. dokumentu:
			1 : 500	C.2